
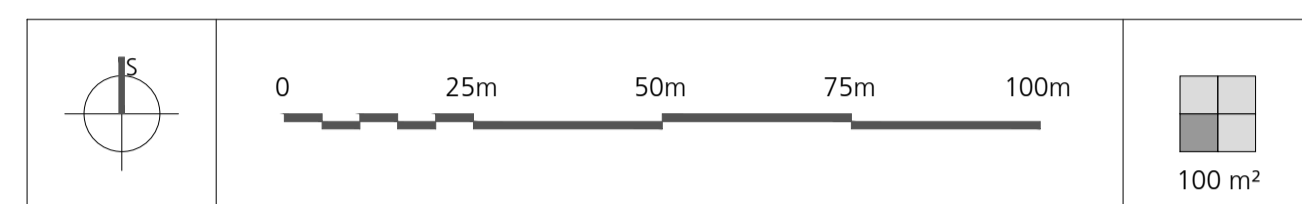



VUKOVARSKO-SRIJEMSKA ŽUPANIJA - GRAD VUKOVAR
IZMJENE I DOPUNE
DETALJNOG PLANA UREĐENJA
"PROŠIRENJE NOVOG GROBLJA" (DPU-1)

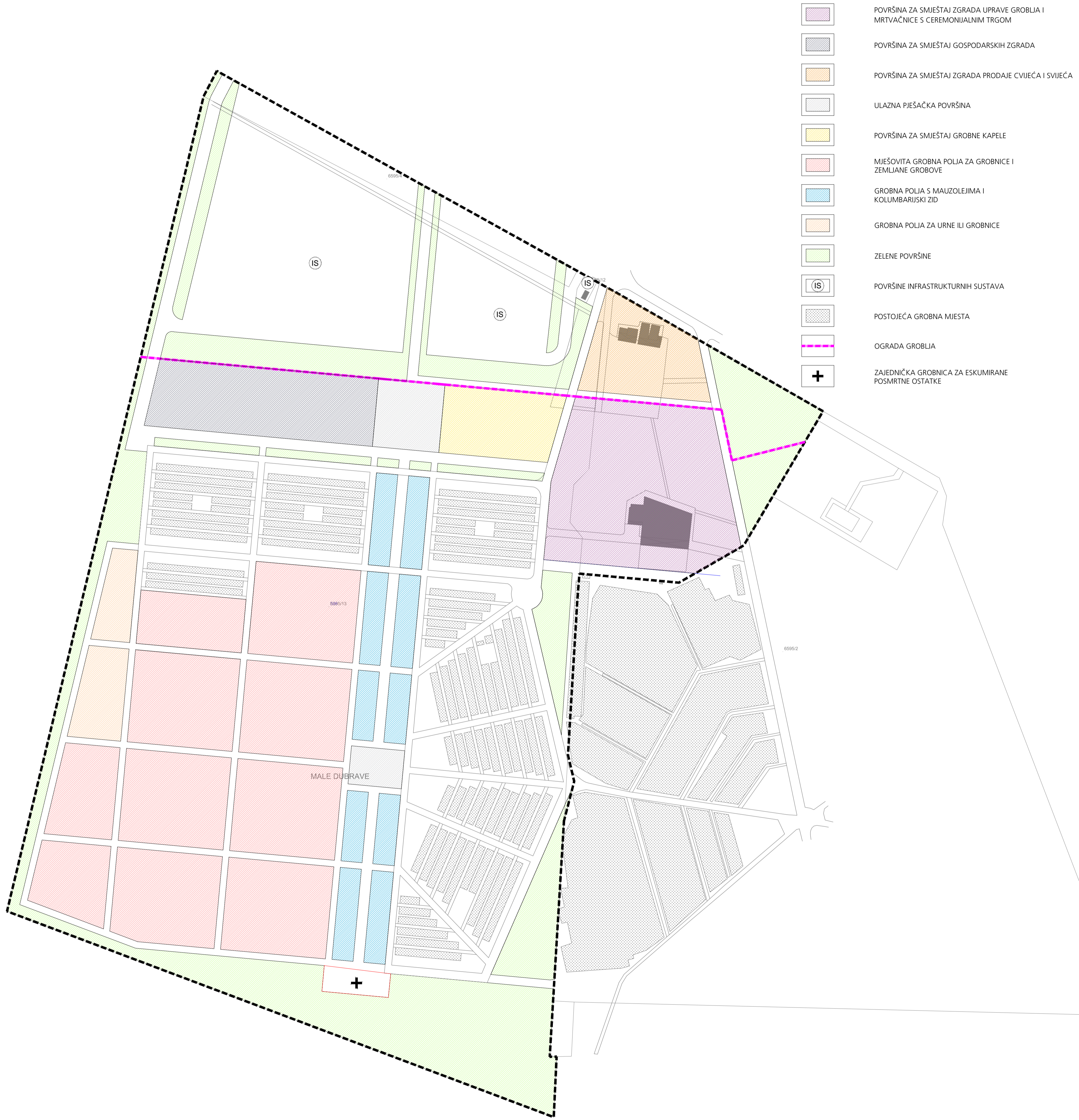
 <p>Nositelj izrade prostornog plana: GRAD VUKOVAR UPRAVNI ODJEL ZA UREĐENJE GRADA, UPRAVLJANJE GOSPODARSTVOM, KOMUNALNO-GOSPODARSTVO I ZAŠTITU OKOLIŠA</p>	<p>Stručni izrađivač prostornog plana:  ZAVOD ZA URBANIZAM I IZGRADNJU d.d. Šetalište kardinala Franje Šepera 12, 31 000 Osijek, Hrvatska tel. 031 225 200 mail: zuios@zuios.hr OIB: 66736059461</p>
---	---

1. DETALJNA NAMJENA POVRŠINA



TUMAČ ZNAKOVLJA

 GRANICA OBUHVATA PROSTORNOG PLANA



Županija: VUKOVARSKO-SRIJEMSKA ŽUPANIJA	
Grad: VUKOVAR	
Naziv prostornog plana: IZMJENE I DOPUNE DETALJNOG PLANA UREĐENJA "PROŠIRENJE NOVOG GROBLJA" (DPU-1) PRIJEDLOG	
Naziv kartografskog prikaza: DETALJNA NAMJENA POVRŠINA	
Broj kartografskog prikaza: 1.	Mjerilo kartografskog prikaza: 1 : 1000
Odluka predstavničkog tijela o izradi plana: "Službeni vjesnik" Grada Vukovara br. 9/18	Odluka predstavničkog tijela o donošenju plana:
Javna rasprava (datum objave):	Javni uvid održan od: do:
Pečat tijela odgovornog za provođenje javne rasprave:	Odgovorna osoba za provođenje javne rasprave: (ime, prezime i potpis)
Mišljenje na plan prema članku 107. Zakona o prostornom uređenju (NN br. 153/13 i 65/17):	
Broj mišljenja klasa: _____	urbroj: _____ datum: _____
Pravna osoba koja je izradila plan: ZAVOD ZA URBANIZAM I IZGRADNJU d.d. OSIJEK	
Pečat pravne osobe koja je izradila plan:	Odgovorna osoba: STJEPAN KARIN, dipl. ing. grad. (ime, prezime i potpis)
Odgovorni voditelj izrade Nacrta prijedloga prostornog plana: DARIJA BENJA, dipl.ing.arh.	
Stručni tim u izradi plana: 1. DARIJA BENJA, dipl.ing.arh. 2. DENIS STANIĆ, dipl.ing.grad. 3. VESNA JUKIĆ, dipl.ing.grad. 4. FILIP RUŠKA, mag.ing.arh.et. 5. TIHOMIR VEMENAC, mag.ing.et. 6. MIA KORDIĆ, mag.ing.et.	
Tehnička suradnja: 1. IVANKA JERČIĆ-LESKUR, ing.arh. 2. _____	
Broj plana: 39/18	
Pečat predstavničkog tijela:	Predsjednik predstavničkog tijela: (ime, prezime i potpis)
Istovjetnost ovog prostornog plana s izvornikom ovjerava: (ime, prezime i potpis)	Pečat nadležnog tijela: